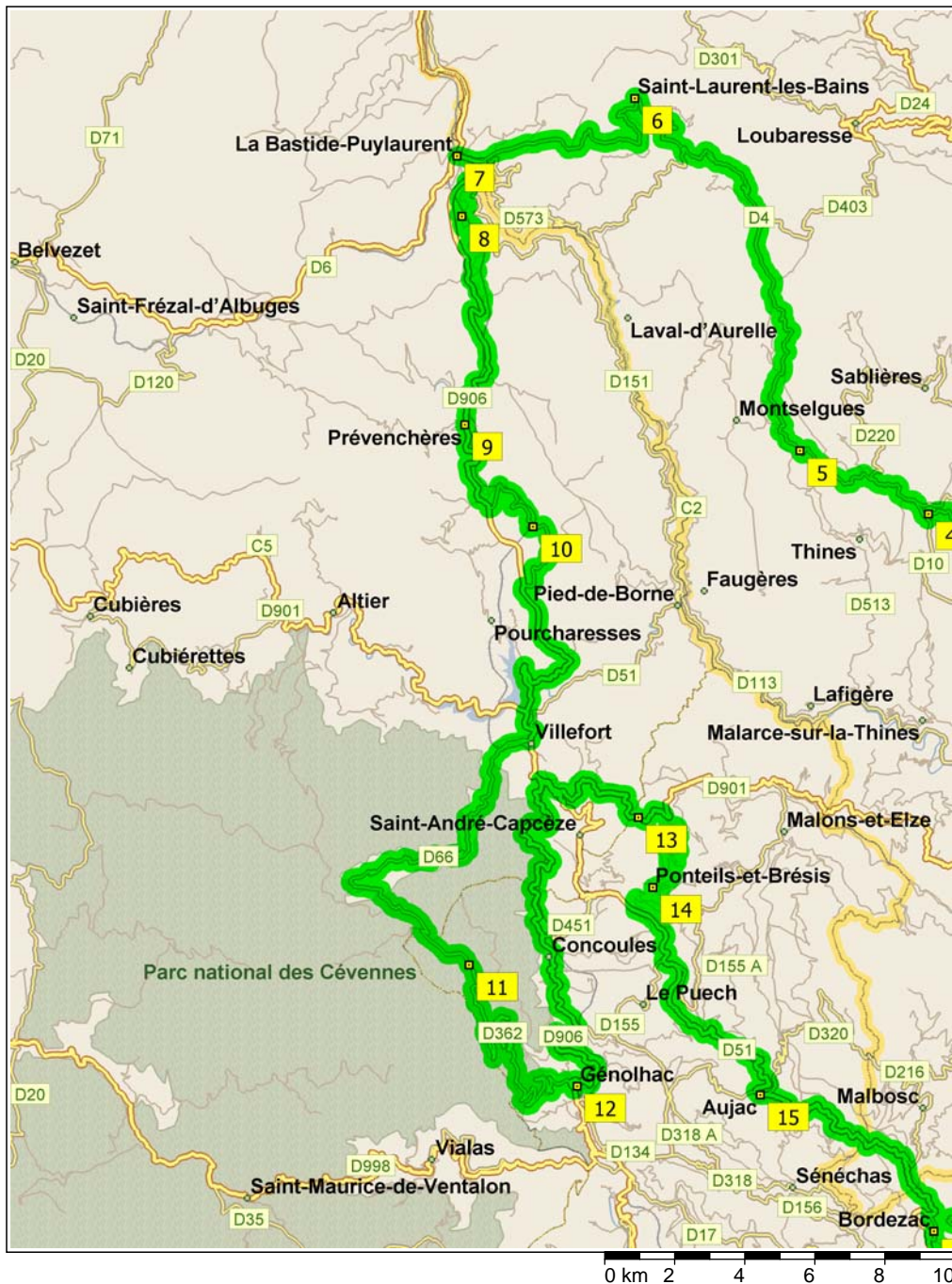


Sud Ouest Ardeche

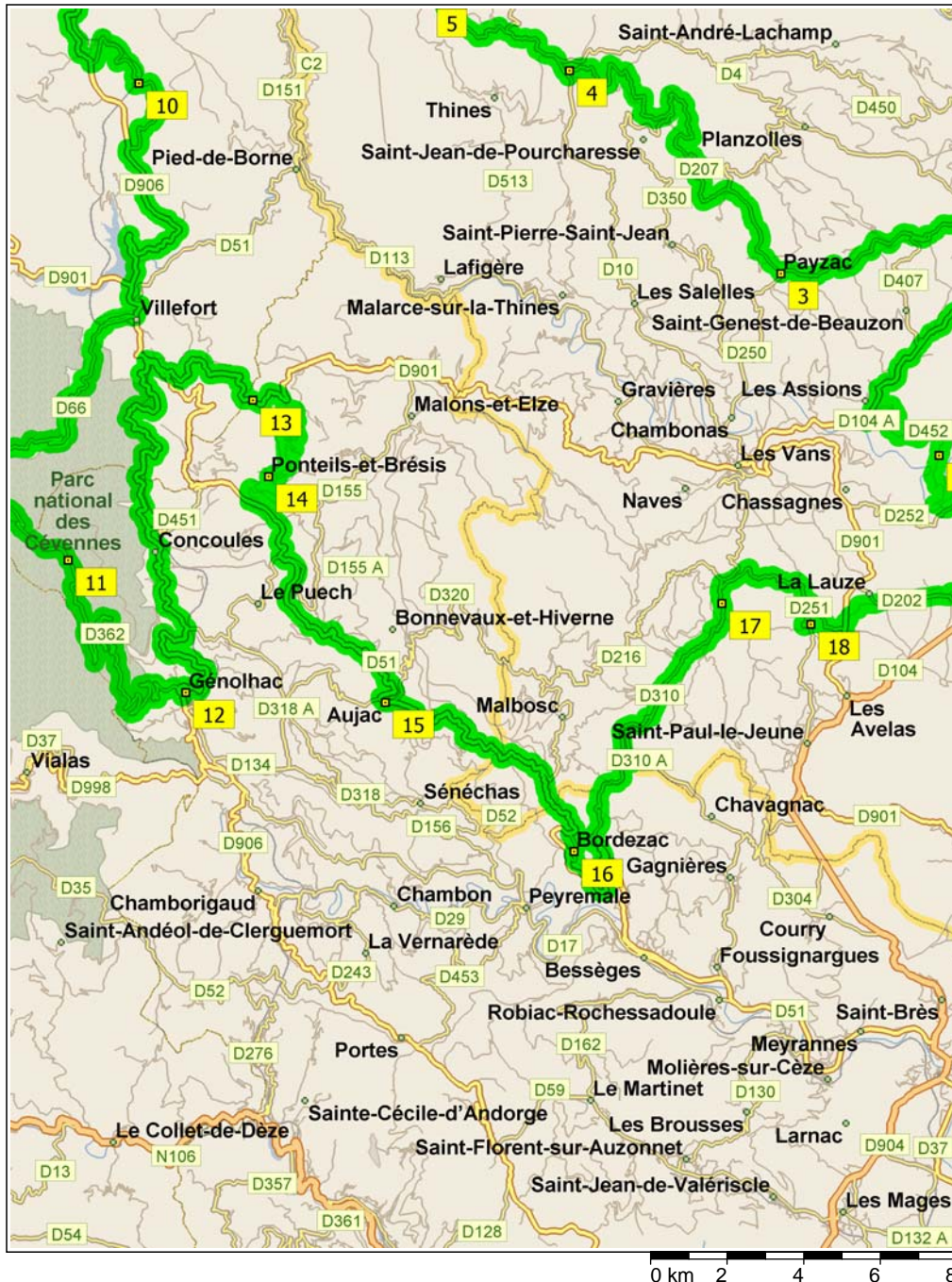
201,6 kilomètres; 3 heures, 4 minutes



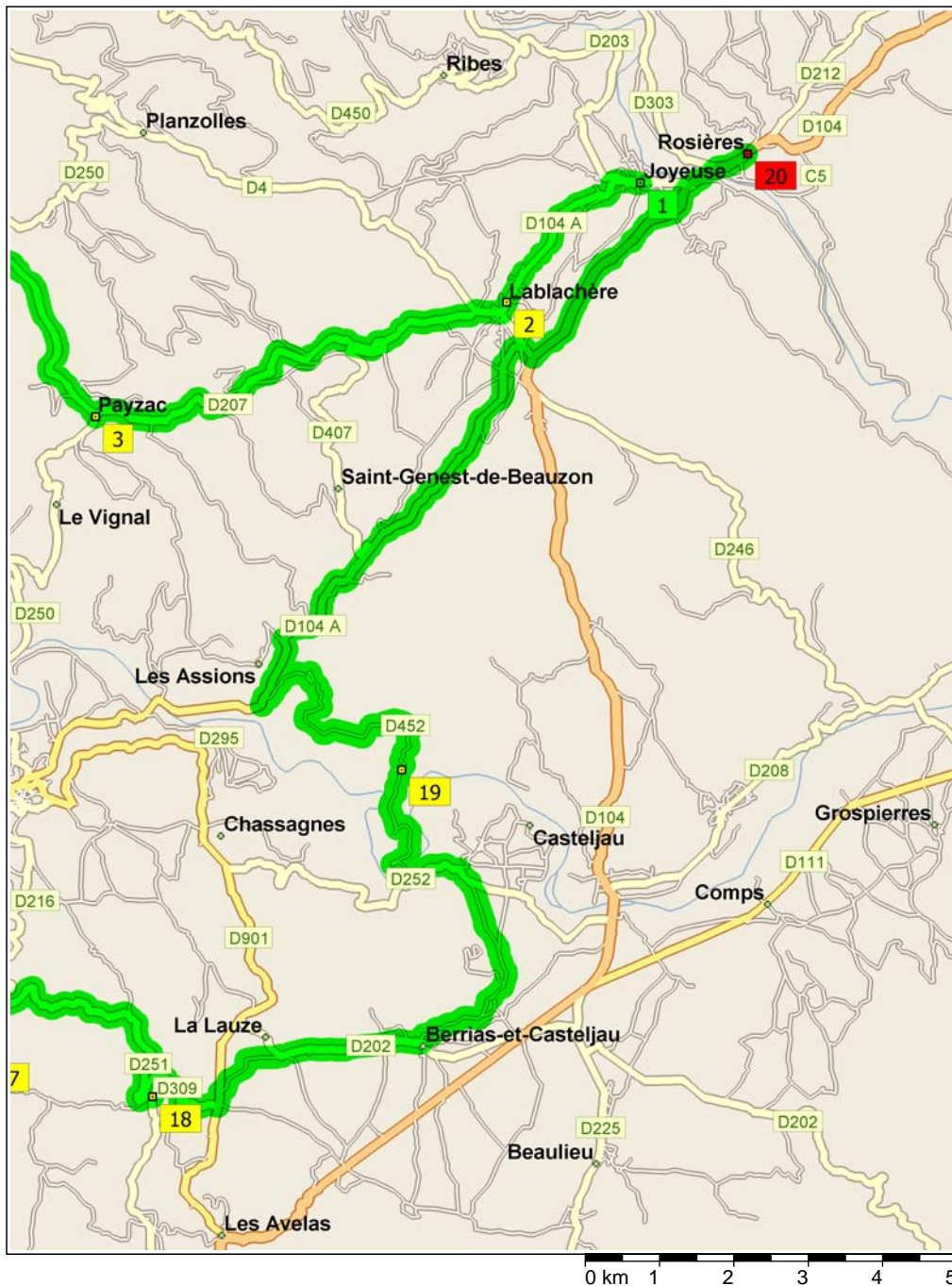
09:00	0,0 km	1 Départ de Joyeuse sur D104 A (ouest) pendant 1,9 km
09:02	1,9 km	Continuer TOUT DROIT sur D104 A [Lieu-dit Le Grande Vigne] pendant 0,1 km
09:02	2,0 km	Continuer TOUT DROIT sur D104 A pendant 0,7 km
09:03	2,7 km	2 À Lablachère, rester sur D104 A (sud) pendant 0,1 km
09:03	2,9 km	Tourner à DROITE (ouest), prendre D4 pendant 0,3 km
09:04	3,2 km	Tourner à GAUCHE (sud-ouest), prendre D207 pendant 1,4 km
09:05	4,6 km	Tourner à DROITE pour rester sur D207 pendant 4,8 km
09:09	9,4 km	Prendre D250 à GAUCHE (sud) pendant 30 m
09:10	9,4 km	3 À Payzac, prendre D250 en sens inverse (nord-est) pendant 30 m
09:10	9,4 km	Tourner à GAUCHE (ouest), prendre D207 pendant 8,8 km
09:17	18,3 km	Continuer TOUT DROIT sur D207 [Lieu-dit Saint-Jean-de-Poucharresse] pendant 0,3 km
09:18	18,5 km	Prendre D207 à DROITE (ouest) pendant 4,3 km
09:21	22,8 km	4 À D207, 07140 Saint-Pierre-Saint-Jean, rester sur D207 (ouest) pendant 0,3 km
09:21	23,1 km	Tourner à DROITE (nord-ouest), prendre D10 pendant 0,6 km
09:22	23,7 km	Tourner à GAUCHE (ouest), prendre D4 pendant 4,7 km
09:26	28,3 km	5 À D4, 07140 Malarce-sur-la-Thines, rester sur D4 (nord-ouest) pendant 7,8 km
09:32	36,1 km	Continuer TOUT DROIT sur D4 [Col Deu Chape del Bosc] pendant 1,0 km
09:32	37,1 km	Prendre D4 à GAUCHE (nord-ouest) pendant 8,1 km
09:39	45,2 km	6 À Saint-Laurent-les-Bains, rester sur D4 (sud) pendant 7,5 km
09:44	52,6 km	Prendre D906 à DROITE (ouest) pendant 0,7 km
09:45	53,4 km	Tourner à GAUCHE (sud), prendre les routes locales pendant 30 m
09:45	53,4 km	Continuer TOUT DROIT sur D6 pendant 40 m



- | | | |
|-------|----------|--|
| 09:45 | 53,4 km | 7 À La Bastide-Puylaurent, prendre D6 en sens inverse (est) pendant 40 m |
| 09:45 | 53,5 km | Continuer TOUT DROIT sur les routes locales pendant 30 m |
| 09:46 | 53,5 km | Tourner à DROITE (est), prendre D906 pendant 1,6 km |
| 09:47 | 55,1 km | Tourner à GAUCHE (sud), prendre les routes locales pendant 1,6 km |
| 09:48 | 56,7 km | 8 À près de La Bastide-Puylaurent, rester sur les routes locales (est) pendant 3,8 km |
| 09:51 | 60,5 km | Tourner à DROITE (sud), prendre les routes locales pendant 0,3 km |
| 09:52 | 60,8 km | Prendre D906 à GAUCHE (sud) pendant 4,4 km |
| 09:56 | 65,2 km | 9 À Prévencières, rester sur D906 (sud) pendant 3,2 km |
| 09:58 | 68,4 km | Tourner à GAUCHE (est), prendre les routes locales pendant 3,0 km |
| 10:01 | 71,4 km | 10 À près de Pourcharesses, rester sur les routes locales (est) pendant 2,9 km |
| 10:03 | 74,3 km | Tourner à GAUCHE (sud), prendre D906 pendant 6,3 km |
| 10:08 | 80,6 km | Au rond-point, prendre la deuxième sortie vers D901 pendant 0,8 km |
| 10:09 | 81,4 km | Continuer TOUT DROIT sur D51 [D901] pendant 0,3 km |
| 10:09 | 81,7 km | Tourner à DROITE (ouest), prendre D66 [Rue de la Gare] pendant 0,1 km |
| 10:10 | 81,8 km | Prendre D66 à GAUCHE (ouest) pendant 13,4 km |
| 10:20 | 95,2 km | Tourner à GAUCHE (sud), prendre D362 pendant 1,8 km |
| 10:22 | 97,0 km | 11 À D362, 30450 Concoules, rester sur D362 (sud-est) pendant 3,1 km |
| 10:24 | 100,1 km | Tourner à GAUCHE pour rester sur D362 pendant 11,1 km |
| 10:33 | 111,2 km | Tourner à GAUCHE (nord), prendre D906 pendant 0,4 km |
| 10:34 | 111,6 km | Tourner à DROITE (sud), prendre les routes locales pendant 70 m |
| 10:35 | 111,6 km | Le nom de la route devient Rue du Chêne Ville pendant 0,1 km |
| 10:36 | 111,7 km | 12 À Génolhac, prendre Rue du Chêne Ville en sens inverse (nord-ouest) pendant 0,1 km |
| 10:36 | 111,8 km | Le nom de la route devient les routes locales pendant 70 m |



10:37	111,9 km	Tourner à DROITE (est), prendre D906 pendant 15,0 km
10:49	127,0 km	Au rond-point, prendre la deuxième sortie vers D901 pendant 4,6 km
10:53	131,5 km	13 À D901, 30450 Pontails-et-Brésis, rester sur D901 (est) pendant 1,0 km
10:53	132,6 km	Continuer TOUT DROIT sur les routes locales pendant 2,0 km
11:00	134,6 km	Prendre les routes locales à DROITE (sud) pendant 0,1 km
11:00	134,7 km	Le nom de la route devient Lieu-dit Bassouls pendant 20 m
11:01	134,7 km	Tourner à DROITE (ouest), prendre les routes locales pendant 1,5 km
11:02	136,2 km	Prendre les routes locales à DROITE (ouest) pendant 1,4 km
11:03	137,6 km	Prendre D313 à DROITE (ouest) pendant 0,2 km
11:04	137,8 km	14 À Pontails-et-Brésis, prendre D313 en sens inverse (est) pendant 2,3 km
11:06	140,0 km	Tourner à GAUCHE (est), prendre D51 pendant 9,3 km
11:14	149,3 km	15 À Aujac, rester sur D51 (est) pendant 8,0 km
11:20	157,3 km	Tourner à GAUCHE (sud), prendre D314 pendant 0,5 km
11:22	157,8 km	16 À Bordezac, rester sur D314 (sud) pendant 0,2 km
11:23	158,1 km	Tourner à GAUCHE (sud-est), prendre les routes locales pendant 1,2 km
11:24	159,2 km	Tourner à GAUCHE (est), prendre D51 pendant 1,8 km
11:26	161,0 km	Tourner à GAUCHE (nord-ouest), prendre D184 pendant 2,5 km
11:28	163,5 km	Le nom de la route devient D310 pendant 3,0 km
11:31	166,5 km	Tourner à GAUCHE pour rester sur D310 pendant 3,5 km
11:34	170,0 km	Prendre D310 [Lieu-dit Pigère] à DROITE (nord) pendant 40 m
11:34	170,1 km	Continuer TOUT DROIT sur D310 pendant 0,5 km
11:34	170,5 km	17 À D310, 07460 Banne, rester sur D310 (nord) pendant 0,6 km
11:34	171,1 km	Tourner à DROITE (est), prendre D251 pendant 4,2 km
11:38	175,3 km	18 À Banne, tourner à GAUCHE pour rester sur D251 pendant 0,2 km
11:39	175,5 km	Tourner à DROITE (nord-est), prendre D309 pendant 1,5 km



- | | | |
|-------|----------|---|
| 11:40 | 177,0 km | Tourner à GAUCHE (nord), prendre D901 pendant 0,2 km |
| 11:41 | 177,2 km | Tourner à DROITE (est), prendre les routes locales pendant 1,1 km |
| 11:42 | 178,3 km | Tourner à DROITE (est), prendre D202 pendant 2,0 km |
| 11:45 | 180,3 km | Tourner à GAUCHE (nord), prendre les routes locales pendant 1,0 km |
| 11:46 | 181,3 km | Prendre les routes locales à GAUCHE (nord) pendant 0,3 km |
| 11:47 | 181,6 km | Prendre les routes locales à GAUCHE (nord-est) pendant 0,8 km |
| 11:47 | 182,4 km | Prendre les routes locales à GAUCHE (nord) pendant 1,0 km |
| 11:48 | 183,3 km | Tourner à GAUCHE (ouest), prendre D252 pendant 0,5 km |
| 11:49 | 183,8 km | Prendre D452 à DROITE (ouest) pendant 2,4 km |
| 11:51 | 186,2 km | 19 À D452, 07460 Berrias-et-Casteljou, rester sur D452 (nord-est) pendant 4,4 km |
| 11:55 | 190,6 km | Tourner à DROITE (nord), prendre D104 A [Lieu-dit Peyreflore] pendant 6,5 km |
| 12:01 | 197,1 km | Au rond-point, prendre la deuxième sortie vers D104 B pendant 0,3 km |
| 12:01 | 197,3 km | Tourner à GAUCHE (nord-est), prendre D104 pendant 4,2 km |
| 12:04 | 201,6 km | 20 Arrivée Rosières |