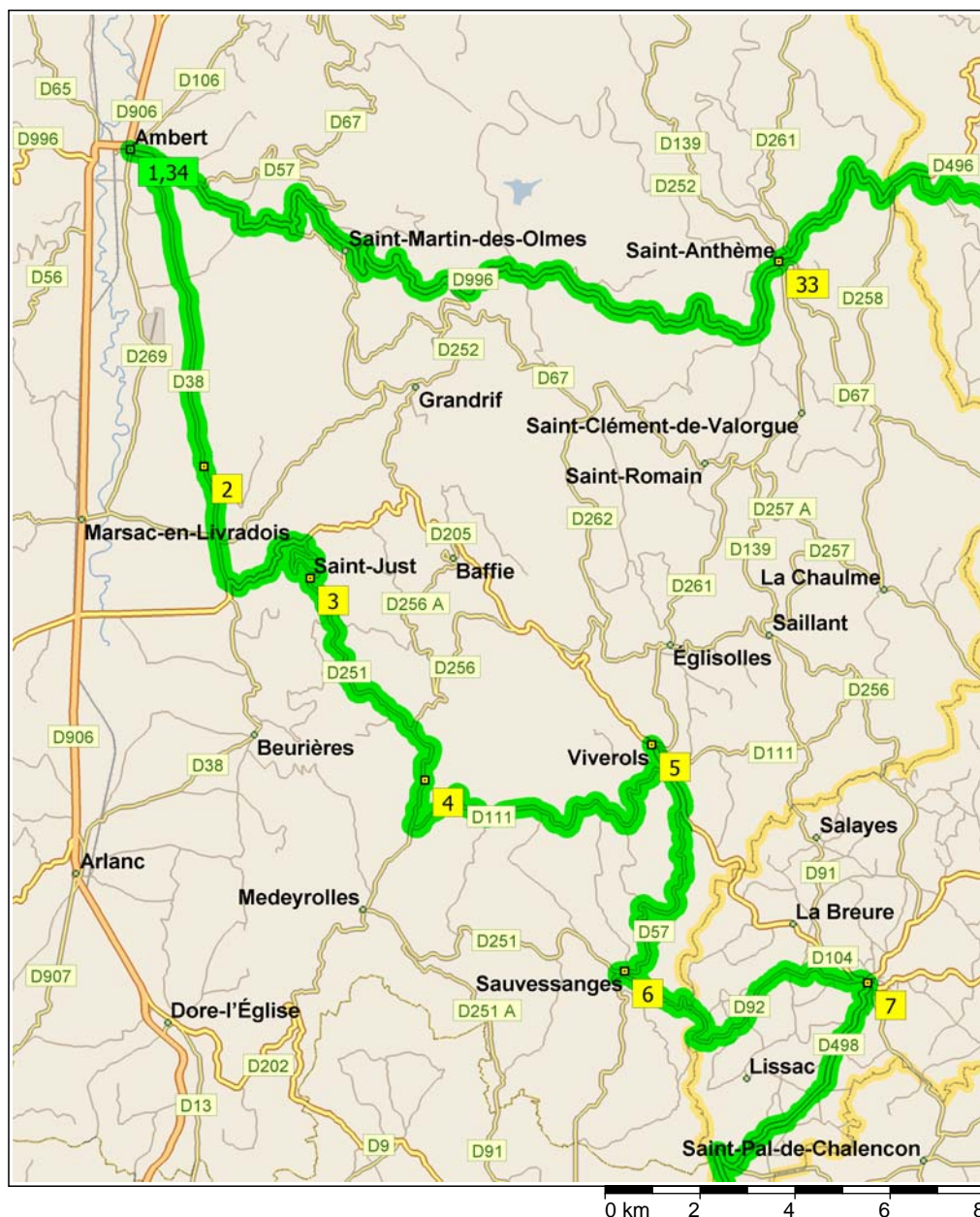
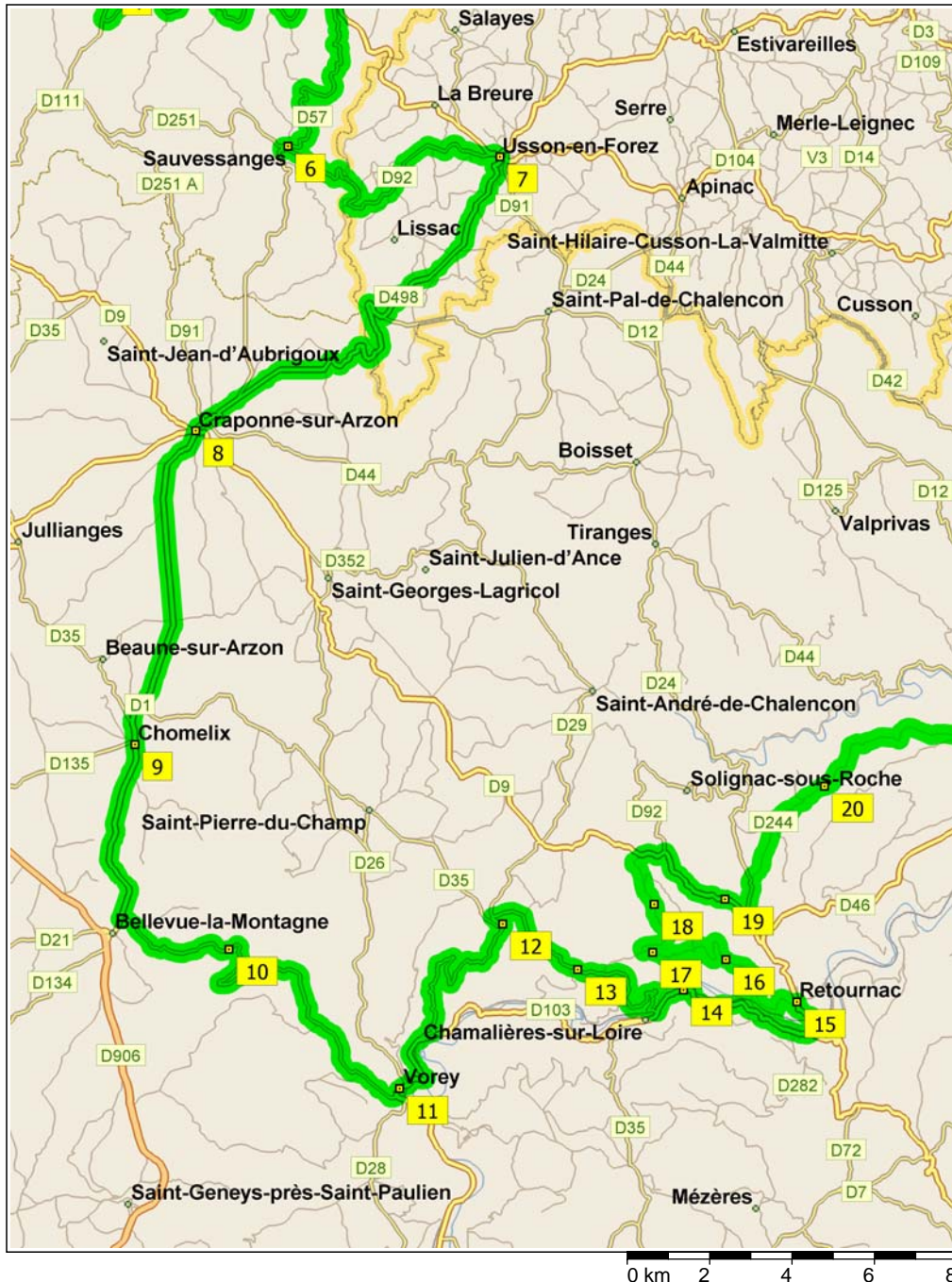


Sud Est Ambert

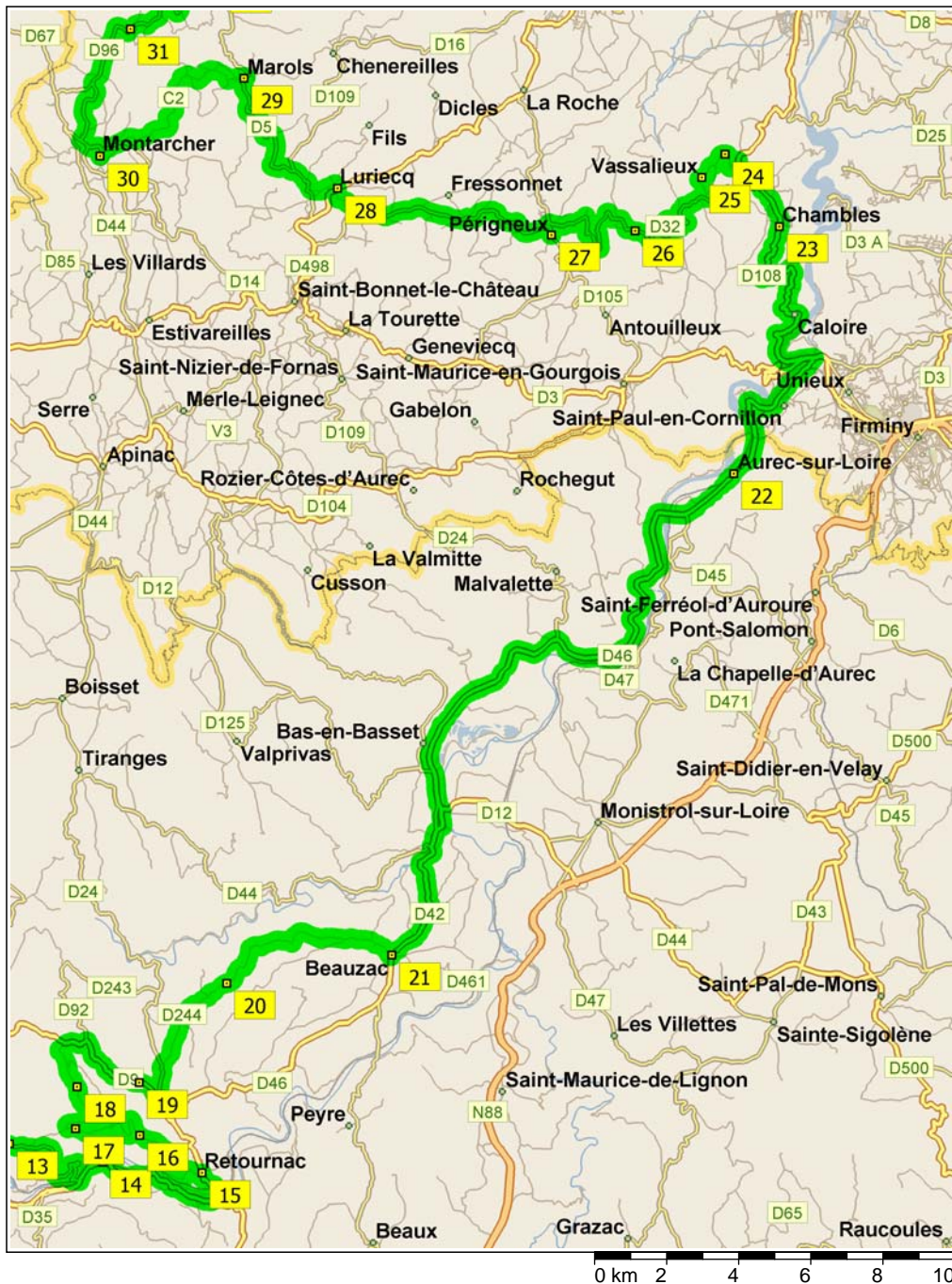
240,7 kilomètres; 3 heures, 45 minutes



09:00	0,0 km	1 Départ de Ambert sur D996 [Boulevard Sully] (sud) pendant 0,5 km
09:00	0,5 km	Tourner à DROITE (sud), prendre D38 [Rue Blaise Pascal] pendant 1,2 km
09:02	1,7 km	Continuer TOUT DROIT sur D38 pendant 5,6 km
09:06	7,3 km	2 À D38, 63940 Marsac-en-Livradois, rester sur D38 (sud) pendant 2,6 km
09:08	9,9 km	Prendre D205 à GAUCHE (est) pendant 2,1 km
09:11	12,1 km	Prendre D251 à DROITE pendant 2,7 km
09:13	14,7 km	3 À Saint-Just, rester sur D251 (ouest) pendant 6,0 km
09:18	20,7 km	4 À D251, 63600 Saint-Just, rester sur D251 (sud) pendant 1,0 km
09:18	21,7 km	Tourner à GAUCHE (est), prendre D111 pendant 3,5 km
09:22	25,2 km	Tourner à GAUCHE pour rester sur D111 pendant 4,7 km
09:25	29,9 km	Tourner à GAUCHE (nord), prendre D205 pendant 0,6 km
09:26	30,4 km	5 À Viverols, prendre D205 [Place du 19 Mars 1962] en sens inverse (sud-est) pendant 1,5 km
09:28	32,0 km	Tourner à DROITE (ouest), prendre D57 pendant 5,7 km
09:33	37,7 km	6 À Sauvessanges, rester sur D57 (ouest) pendant 0,3 km
09:33	38,0 km	Le nom de la route devient D251 pendant 2,1 km
09:35	40,1 km	Le nom de la route devient D92 pendant 2,0 km
09:37	42,1 km	Continuer TOUT DROIT sur D92 [Lieu-dit L'Air] pendant 0,1 km
09:37	42,2 km	Prendre D92 à GAUCHE (nord-est) pendant 1,7 km
09:39	43,9 km	Continuer TOUT DROIT sur D92 [Lieu-dit La Gare de Monsagny] pendant 0,1 km
09:39	44,0 km	Continuer TOUT DROIT sur D92 pendant 1,5 km
09:40	45,5 km	Continuer TOUT DROIT sur D104 [Route des Balcons] pendant 0,3 km
09:41	45,8 km	Tourner à GAUCHE (nord), prendre D498 [Route Nationale] pendant 40 m



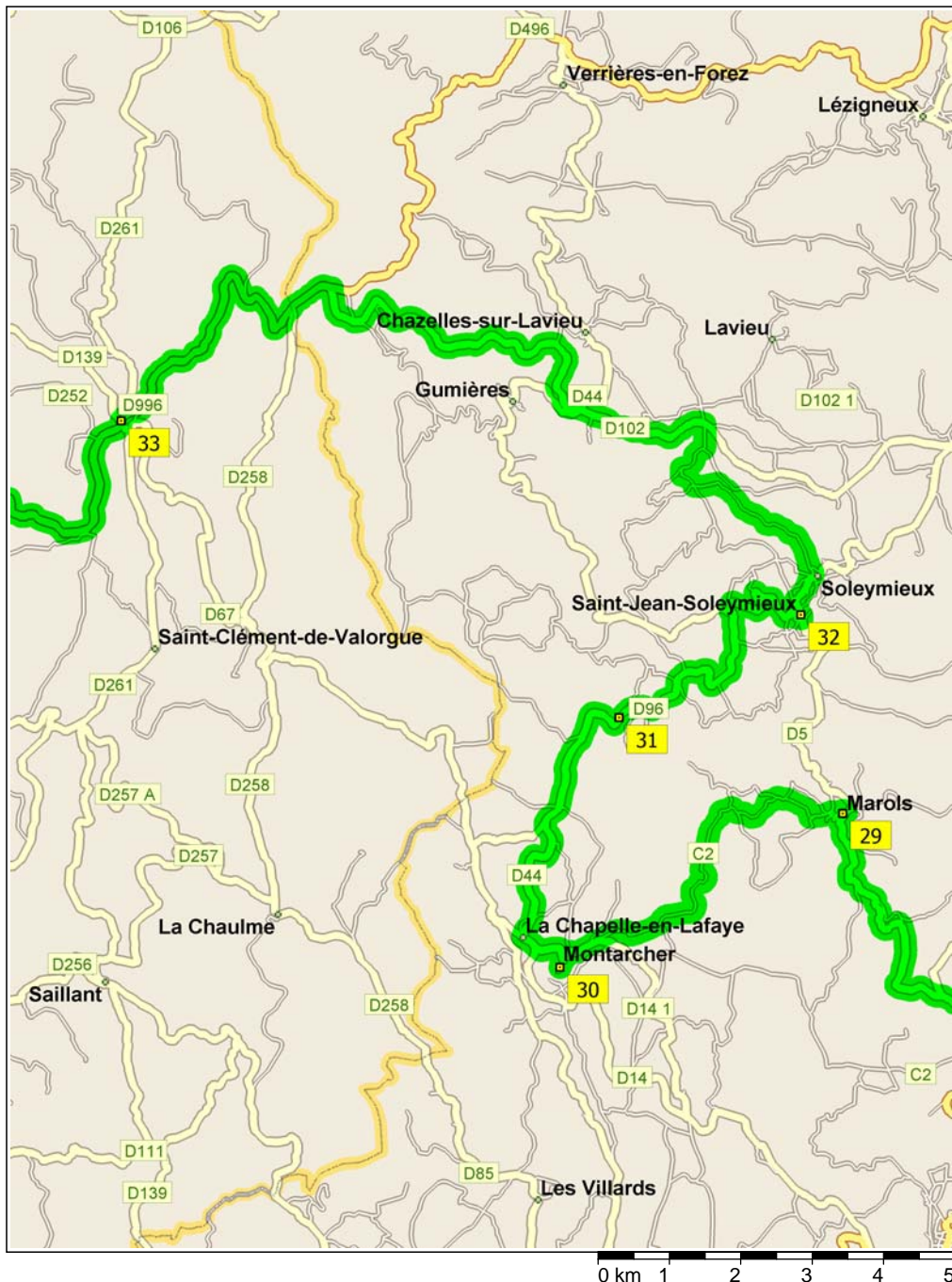
09:41	45,8 km	7 À Usson-en-Forez, prendre D498 [Route Nationale] en sens inverse (sud) pendant 12,8 km
09:52	58,6 km	8 À Craponne-sur-Arzon, continuer TOUT DROIT sur D1 pendant 8,2 km
09:59	66,9 km	9 À Chomelix, rester sur D1 (sud) pendant 4,6 km
10:02	71,5 km	Tourner à GAUCHE (est), prendre D21 pendant 3,3 km
10:05	74,8 km	10 À D21, 43350 Bellevue-la-Montagne, rester sur D21 (est) pendant 5,0 km
10:09	79,8 km	Tourner à GAUCHE pour rester sur D21 pendant 2,9 km
10:12	82,7 km	Tourner à GAUCHE (nord-ouest), prendre D103 pendant 0,2 km
10:13	82,9 km	11 À Vorey, rester sur D103 (est) pendant 2,0 km
10:15	84,9 km	Tourner à GAUCHE (nord), prendre D29 pendant 5,9 km
10:20	90,7 km	12 À Roche-en-Régnier, rester sur D29 (ouest) pendant 0,3 km
10:20	91,1 km	Tourner à DROITE (est), prendre D35 pendant 3,1 km
10:23	94,2 km	13 À D35, 43130 Roche-en-Régnier, rester sur D35 (est) pendant 3,9 km
10:26	98,0 km	Tourner à GAUCHE (nord), prendre D103 pendant 0,9 km
10:27	98,9 km	14 À D103, 43800 Chamalières-sur-Loire, rester sur D103 (est) pendant 3,6 km
10:30	102,5 km	Tourner à GAUCHE (nord), prendre D9 pendant 1,0 km
10:32	103,5 km	15 À Retournac, prendre D9 en sens inverse (sud) pendant 60 m
10:32	103,6 km	Prendre les routes locales à DROITE (sud-ouest) pendant 2,8 km
10:35	106,4 km	16 À près de Retournac, rester sur les routes locales (ouest) pendant 1,7 km
10:36	108,1 km	Prendre les routes locales à GAUCHE (sud) pendant 1,1 km
10:37	109,2 km	17 À près de Chamalières-sur-Loire, rester sur les routes locales (ouest) pendant 0,2 km
10:37	109,4 km	Tourner à DROITE (nord), prendre les routes locales pendant 1,8 km
10:39	111,2 km	18 À près de Chamalières-sur-Loire, rester sur les routes locales (nord-ouest) pendant 1,5 km
10:40	112,7 km	Tourner à DROITE (est), prendre D9 pendant 2,6 km



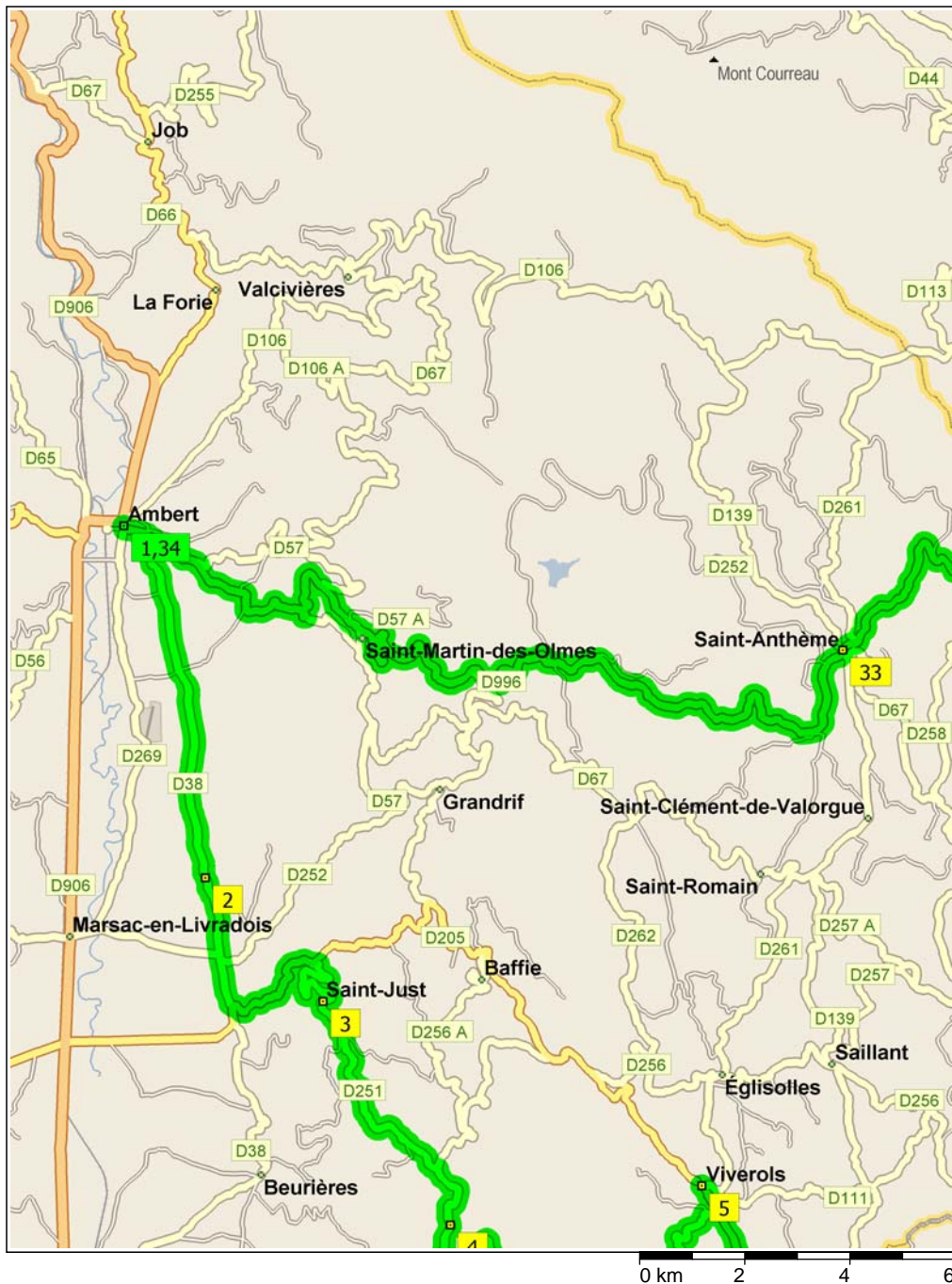
- | | | |
|-------|----------|--|
| 10:43 | 115,3 km | 19 À D9, 43130 Retournac, rester sur D9 (est) pendant 0,8 km |
| 10:43 | 116,2 km | Tourner à GAUCHE (nord), prendre D24 pendant 1,1 km |
| 10:44 | 117,2 km | Prendre D244 à DROITE (nord-est) pendant 2,5 km |
| 10:47 | 119,8 km | Tourner à DROITE (nord-est), prendre les routes locales pendant 0,6 km |
| 10:48 | 120,4 km | 20 À près de Solignac-sous-Roche, rester sur les routes locales (est) pendant 4,3 km |
| 10:51 | 124,7 km | Prendre les routes locales à GAUCHE (est) pendant 0,8 km |
| 10:52 | 125,5 km | Prendre les routes locales à DROITE (sud-est) pendant 0,7 km |
| 10:53 | 126,2 km | Prendre les routes locales à GAUCHE (est) pendant 20 m |
| 10:53 | 126,2 km | Prendre D42 à GAUCHE (nord-est) pendant 40 m |
| 10:53 | 126,3 km | 21 À Beauzac, rester sur D42 (nord-est) pendant 4,9 km |
| 10:57 | 131,2 km | Prendre D12 à GAUCHE (nord) pendant 1,1 km |
| 10:59 | 132,3 km | Continuer TOUT DROIT sur D46 pendant 15,2 km |
| 11:12 | 147,5 km | 22 À Aurec-sur-Loire, rester sur D46 (nord-est) pendant 1,2 km |
| 11:14 | 148,7 km | Le nom de la route devient D108 pendant 3,6 km |
| 11:19 | 152,4 km | Au rond-point, prendre la troisième sortie vers D3 pendant 0,4 km |
| 11:19 | 152,7 km | Tourner à DROITE (nord), prendre D108 [Route des Balcons] pendant 6,9 km |
| 11:26 | 159,7 km | 23 À Chambles, rester sur D108 [Route des Balcons] (nord) pendant 2,3 km |
| 11:28 | 161,9 km | Tourner à GAUCHE (ouest), prendre les routes locales pendant 0,7 km |
| 11:29 | 162,7 km | Le nom de la route devient Lieu-dit Notre-Dame-de-Grace pendant 50 m |
| 11:30 | 162,7 km | 24 À Lieu-dit Notre-Dame-de-Grace, 42170 Chambles, rester sur Lieu-dit Notre-Dame-de-Grace (ouest) pendant 0,5 km |
| 11:30 | 163,2 km | Prendre les routes locales à DROITE (ouest) pendant 0,5 km |
| 11:31 | 163,7 km | Le nom de la route devient Lieu-dit Vassalieux pendant 0,1 km |
| 11:32 | 163,8 km | 25 À Vassalieux, rester sur Lieu-dit Vassalieux (ouest) pendant 0,1 km |



- 11:32 163,8 km Tourner à GAUCHE (sud), prendre les routes locales pendant 0,5 km
- 11:33 164,4 km Prendre les routes locales à DROITE (sud) pendant 60 m
- 11:33 164,4 km Prendre les routes locales à DROITE (sud-ouest) pendant 40 m
- 11:33 164,5 km Tourner à DROITE (ouest), prendre D32 pendant 0,9 km
- 11:34 165,4 km Prendre D32 [Lieu-dit Meyrieux] à GAUCHE (sud) pendant 2,4 km
- 11:36 167,8 km Prendre D32 à DROITE (ouest) pendant 0,5 km
- 11:36 168,3 km **26** À D32, 42380 Périgneux, rester sur D32 (ouest) pendant 4,6 km
- 11:40 172,9 km Prendre D105 à GAUCHE (est) pendant 0,3 km
- 11:41 173,2 km **27** À Périgneux, prendre D105 en sens inverse (nord-ouest) pendant 0,3 km
- 11:42 173,4 km Prendre D32 à GAUCHE (ouest) pendant 5,1 km
- 11:46 178,6 km Prendre D32 [Lieu-dit Les Baraques] à DROITE (ouest) pendant 0,9 km
- 11:47 179,4 km Tourner à DROITE (nord-ouest), prendre les routes locales pendant 0,9 km
- 11:48 180,3 km Prendre les routes locales à DROITE (nord) pendant 60 m
- 11:48 180,4 km Prendre D498 à DROITE (nord-est) pendant 80 m
- 11:49 180,5 km **28** À Luriecq, prendre D498 en sens inverse (ouest) pendant 40 m
- 11:49 180,5 km Tourner à DROITE (nord), prendre les routes locales pendant 0,1 km
- 11:49 180,6 km Prendre les routes locales à GAUCHE (nord) pendant 80 m
- 11:49 180,7 km Tourner à GAUCHE (sud), prendre les routes locales pendant 0,4 km
- 11:50 181,1 km Prendre les routes locales à DROITE (ouest) pendant 0,5 km
- 11:50 181,6 km Prendre D5 à DROITE (nord) pendant 0,6 km
- 11:51 182,2 km Prendre D5 [Lieu-dit Valinches] à GAUCHE (ouest) pendant 1,6 km
- 11:53 183,7 km Continuer TOUT DROIT sur D5 pendant 2,3 km
- 11:54 186,1 km Tourner à GAUCHE (nord-ouest), prendre C2 pendant 0,1 km



11:55	186,2 km	Tourner à GAUCHE (est), prendre les routes locales pendant 50 m
11:56	186,2 km	29 À Marols, prendre les routes locales en sens inverse (nord-ouest) pendant 50 m
11:56	186,3 km	Tourner à GAUCHE (sud-ouest), prendre C2 pendant 80 m
11:56	186,4 km	Tourner à DROITE pour rester sur C2 pendant 5,1 km
12:01	191,5 km	Prendre D14 1 à DROITE (ouest) pendant 0,7 km
12:02	192,2 km	30 À Montarcher, prendre D14 1 en sens inverse (nord) pendant 0,1 km
12:02	192,3 km	Tourner à GAUCHE (nord), prendre les routes locales pendant 0,6 km
12:03	192,9 km	Prendre D14 à DROITE (nord-ouest) pendant 0,2 km
12:04	193,1 km	Tourner à DROITE (nord), prendre D44 pendant 2,0 km
12:06	195,0 km	Prendre D96 à DROITE (nord) pendant 2,3 km
12:08	197,3 km	31 À D96, 42560 Saint-Jean-Soleymieux, rester sur D96 (nord-est) pendant 3,1 km
12:10	200,4 km	Tourner à DROITE pour rester sur D96 pendant 1,8 km
12:12	202,2 km	Tourner à GAUCHE (nord), prendre D5 pendant 50 m
12:12	202,2 km	32 À Saint-Jean-Soleymieux, rester sur D5 (nord-ouest) pendant 0,6 km
12:13	202,8 km	Prendre les routes locales à GAUCHE (nord) pendant 60 m
12:14	202,9 km	Tourner à DROITE (est), prendre les routes locales pendant 40 m
12:14	202,9 km	Tourner à GAUCHE (nord), prendre les routes locales pendant 2,4 km
12:16	205,3 km	Tourner à DROITE (nord), prendre les routes locales pendant 0,3 km
12:16	205,6 km	Tourner à DROITE (est), prendre les routes locales pendant 0,5 km
12:16	206,1 km	Prendre les routes locales à GAUCHE (nord-est) pendant 0,4 km
12:17	206,5 km	Tourner à GAUCHE (ouest), prendre D102 pendant 7,4 km
12:23	213,8 km	Tourner à GAUCHE (ouest), prendre D496 pendant 0,7 km
12:24	214,5 km	Le nom de la route devient D996 pendant 4,3 km



12:27 218,9 km 33 À Saint-Anthème, rester sur D996 [Place de l'Aubépin] (sud) pendant 21,8 km

12:45 240,7 km 34 Arrivée Ambert