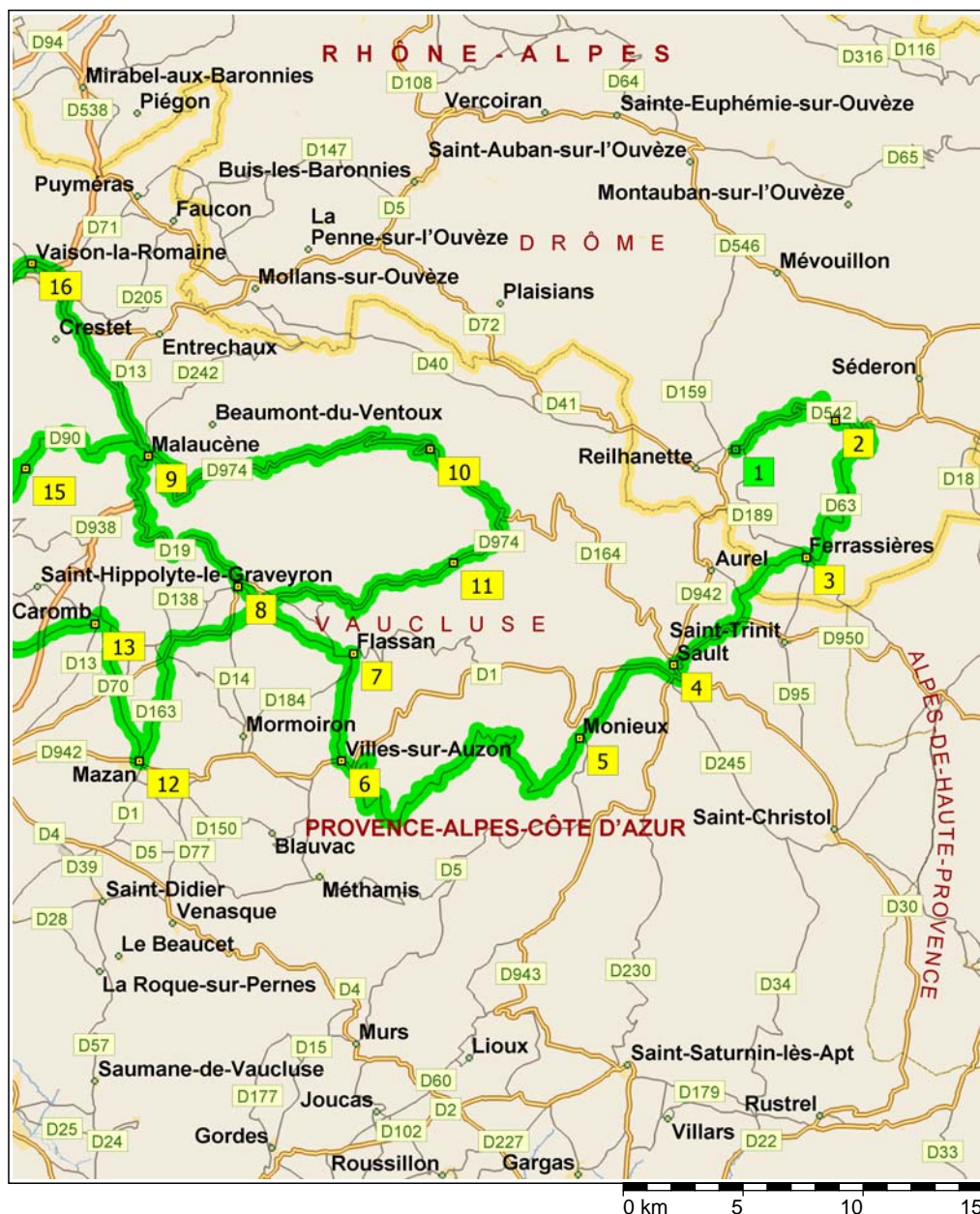


Lavandes Trophy 2008 Jour2

207,3 kilomètres; 3 heures, 6 minutes

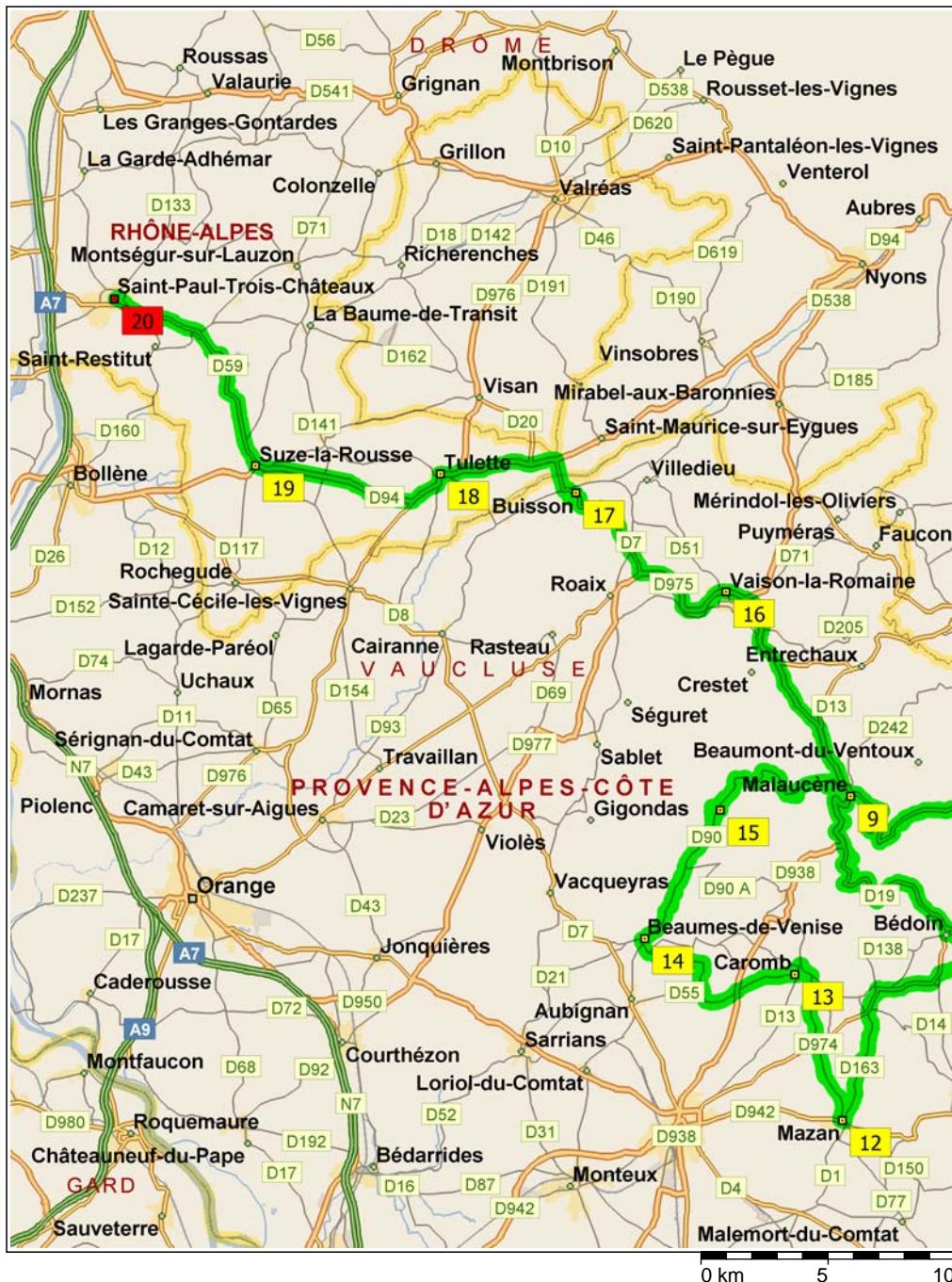


09:00	0,0 km	1 Départ de Montbrun-les-Bains sur D542 (est) pendant 7,8 km
09:06	7,8 km	2 À Barret-de-Lioure, rester sur D542 (est) pendant 1,7 km
09:08	9,5 km	Tourner à DROITE (sud), prendre D63 pendant 9,6 km
09:17	19,1 km	Prendre D189 A à DROITE (ouest) pendant 90 m
09:18	19,2 km	3 À Ferrassières, rester sur D189 A (ouest) pendant 0,2 km
09:18	19,4 km	Tourner à GAUCHE (ouest), prendre D63 pendant 2,7 km
09:22	22,1 km	Le nom de la route devient D1 pendant 1,8 km
09:24	23,9 km	Prendre D950 à DROITE (sud-ouest) pendant 4,3 km
09:28	28,3 km	Tourner à DROITE (nord-ouest), prendre D164 [Rue de la République] pendant 0,3 km
09:28	28,6 km	4 À Sault, prendre D164 [Avenue de la Promenade] en sens inverse (sud) pendant 0,3 km
09:29	28,8 km	Le nom de la route devient D942 [Route de la Lavande] pendant 2,9 km
09:31	31,7 km	Tourner à GAUCHE (sud), prendre D942 pendant 3,8 km
09:34	35,5 km	5 À Monieux, rester sur D942 (sud-ouest) pendant 22,6 km
09:52	58,1 km	6 À Villes-sur-Auzon, rester sur D942 (ouest) pendant 0,1 km
09:52	58,2 km	Prendre D19 à DROITE (nord) pendant 4,7 km
09:56	62,9 km	Tourner à DROITE (est), prendre D217 pendant 60 m
09:57	63,0 km	7 À Flassan, rester sur D217 (ouest) pendant 50 m
09:57	63,0 km	Prendre D19 à DROITE (ouest) pendant 1,1 km
09:58	64,1 km	Tourner à GAUCHE (ouest), prendre D213 pendant 4,9 km
10:02	69,1 km	Tourner à GAUCHE (sud), prendre D974 [Avenue Barral des Baux] pendant 70 m
10:03	69,1 km	8 À Bédoin, prendre D974 [Avenue Barral des Baux] en sens inverse (nord-est) pendant 0,3 km
10:03	69,4 km	Au rond-point, prendre la deuxième sortie vers D19 pendant 8,8 km
10:10	78,2 km	Tourner à DROITE (nord), prendre D938 pendant 3,1 km



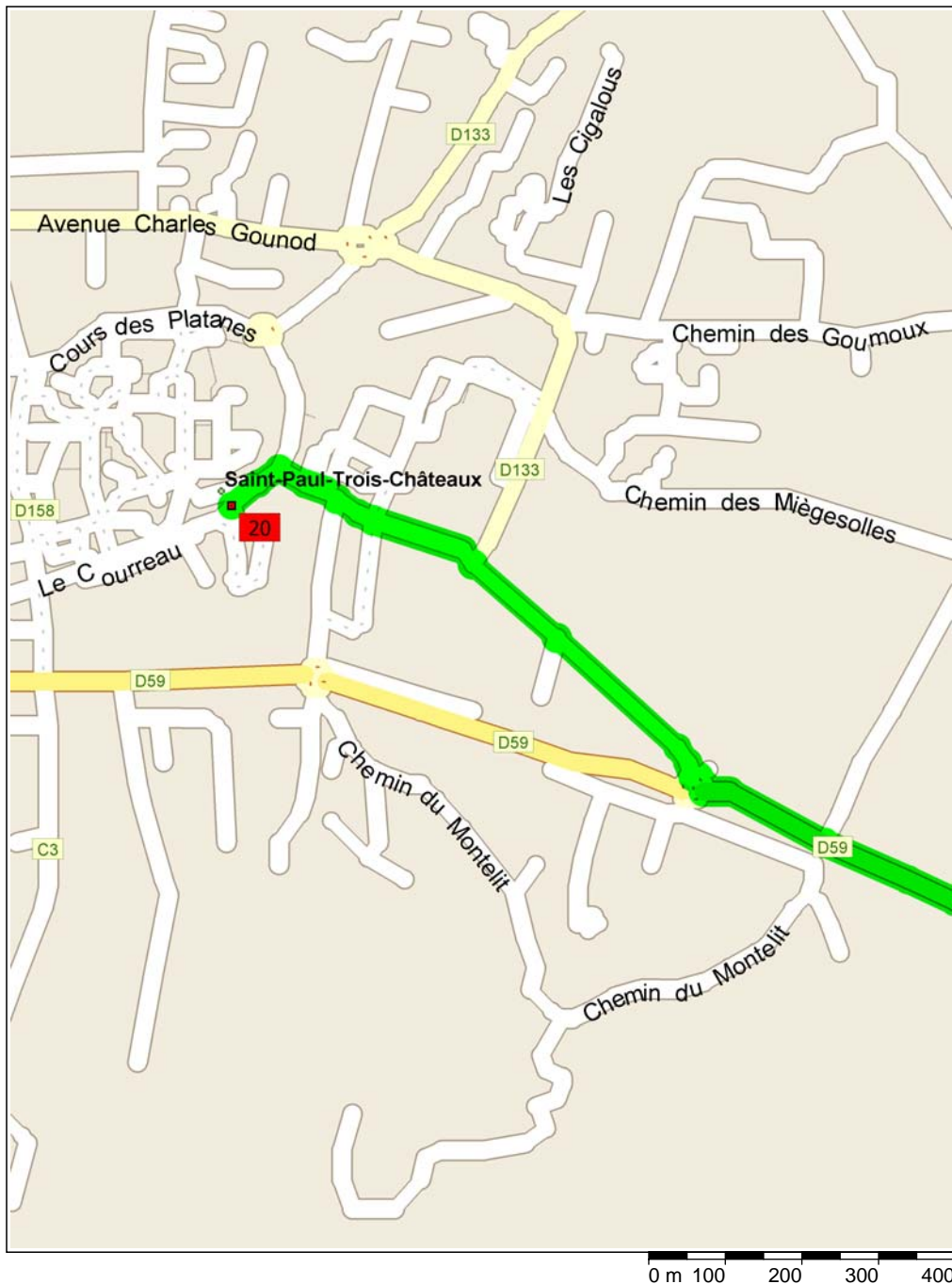
10:12	81,3 km	Au rond-point, prendre la première sortie vers D938 [Avenue de Verdun] pendant 0,1 km
10:13	81,5 km	9 À Malaucène, rester sur D938 [Avenue de Verdun] (est) pendant 0,1 km
10:13	81,6 km	Tourner à DROITE (est), prendre D974 pendant 20,5 km
10:28	102,1 km	10 À Mont-Ventoux [84390, Brantes, France], rester sur D974 (sud-ouest) pendant 6,3 km
10:33	108,4 km	Tourner à DROITE pour rester sur D974 pendant 3,9 km
10:36	112,2 km	11 À D974, 84410 Bédoin, rester sur D974 (ouest) pendant 9,5 km
10:43	121,7 km	Prendre Chemin de Granges à GAUCHE pendant 0,6 km
10:44	122,3 km	Le nom de la route devient Chemin des Granges pendant 1,5 km
10:45	123,8 km	Au rond-point, prendre la deuxième sortie vers D974 pendant 3,8 km
10:48	127,6 km	Tourner à GAUCHE (sud), prendre D163 pendant 4,7 km
10:52	132,2 km	Tourner à DROITE (ouest), prendre D942 pendant 80 m
10:53	132,3 km	12 À Mazan, rester sur D942 (ouest) pendant 70 m
10:53	132,4 km	Tourner à DROITE (nord), prendre D70 [La Venue de Caromb] pendant 3,3 km
10:57	135,7 km	Continuer TOUT DROIT sur D70 pendant 2,8 km
10:59	138,5 km	Tourner à GAUCHE (ouest), prendre D55 [Route de Modène] pendant 0,4 km
11:00	138,9 km	Tourner à DROITE (nord), prendre D70 [Avenue de la Baisse] pendant 0,3 km
11:00	139,2 km	Tourner à GAUCHE (sud), prendre D13 pendant 0,4 km
11:02	139,6 km	Tourner à DROITE (ouest), prendre D55 pendant 0,1 km
11:02	139,7 km	13 À Caromb, rester sur D55 (ouest) pendant 3,9 km
11:05	143,6 km	Tourner à DROITE (nord), prendre D222 pendant 3,9 km
11:09	147,5 km	Prendre D21 à GAUCHE (ouest) pendant 0,4 km
11:10	147,9 km	Tourner à DROITE (nord-est), prendre D90 pendant 0,2 km
11:10	148,1 km	Tourner à DROITE pour rester sur D90 pendant 0,1 km
11:11	148,2 km	Continuer TOUT DROIT afin de rester sur D90 pendant 20 m

0 km 2 4 6 8 10 12



- 11:11 148,2 km **14** À Beaumes-de-Venise, rester sur D90 (nord-est) pendant 6,8 km
- 11:16 155,1 km Tourner à DROITE (sud), prendre les routes locales pendant 0,2 km
- 11:17 155,2 km **15** À Suzette, prendre les routes locales en sens inverse (nord) pendant 0,2 km
- 11:17 155,4 km Prendre D90 à DROITE (nord) pendant 7,8 km
- 11:23 163,2 km Tourner à GAUCHE (nord), prendre D938 pendant 6,9 km
- 11:29 170,1 km Prendre les routes locales (DROITE) sur D938 pendant 1,9 km
- 11:31 172,0 km Au rond-point, prendre la deuxième sortie vers D975 [Avenue des Choralies] pendant 0,6 km
- 11:31 172,6 km Au rond-point, prendre la troisième sortie vers D975 [Avenue François Mitterand] pendant 0,3 km
- 11:32 172,9 km Entrer dans le rond-point pendant 80 m
- 11:32 173,0 km **16** Au rond-point, prendre la deuxième sortie vers D975 [Avenue Saint-Quenin] pendant 4,6 km
- 11:36 177,5 km Prendre les routes locales (DROITE) sur D20 pendant 4,7 km
- 11:40 182,2 km Tourner à DROITE (nord), prendre les routes locales pendant 0,1 km
- 11:40 182,4 km **17** À Buisson, prendre les routes locales en sens inverse (ouest) pendant 0,1 km
- 11:41 182,5 km Tourner à DROITE (ouest), prendre D20 pendant 2,0 km
- 11:43 184,5 km Tourner à GAUCHE (ouest), prendre D94 pendant 4,7 km
- 11:47 189,2 km Tourner à DROITE (nord), prendre Grande Rue pendant 30 m
- 11:47 189,2 km Tourner à DROITE (est), prendre les routes locales pendant 30 m
- 11:48 189,3 km **18** À Tulette, prendre les routes locales en sens inverse (ouest) pendant 30 m
- 11:48 189,3 km Tourner à GAUCHE (sud), prendre Grande Rue pendant 30 m
- 11:48 189,3 km Tourner à DROITE (ouest), prendre D94 [Avenue des Alpes] pendant 8,0 km
- 11:56 197,3 km **19** À Suze-la-Rousse, prendre D94 [Avenue des Côtes du Rhône] en sens inverse (est) pendant 20 m
- 11:56 197,4 km Tourner à GAUCHE (nord), prendre D59 pendant 9,1 km

0 km 5 10



- | | | |
|-------|----------|--------------------------------------------------------------------------------------------------------------|
| 12:03 | 206,5 km | Au rond-point, prendre la deuxième sortie vers D133 pendant 0,4 km |
| 12:04 | 206,9 km | Continuer TOUT DROIT sur Avenue du Docteur Georges Fontaine pendant 0,3 km |
| 12:05 | 207,2 km | Tourner à GAUCHE (sud-ouest), prendre Le Courreau pendant 90 m |
| 12:06 | 207,3 km | 20 Arrivée Saint-Paul-Trois-Châteaux |