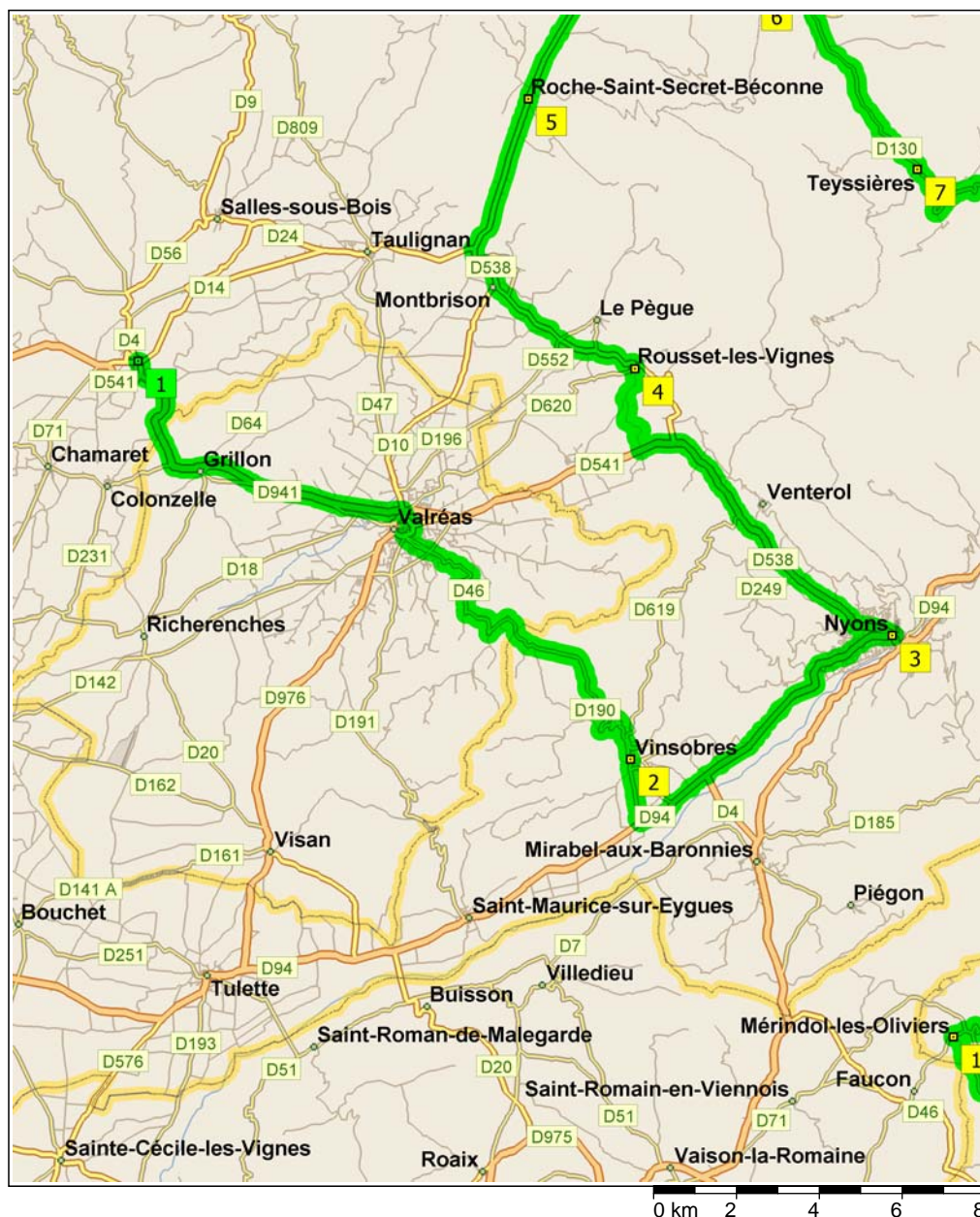
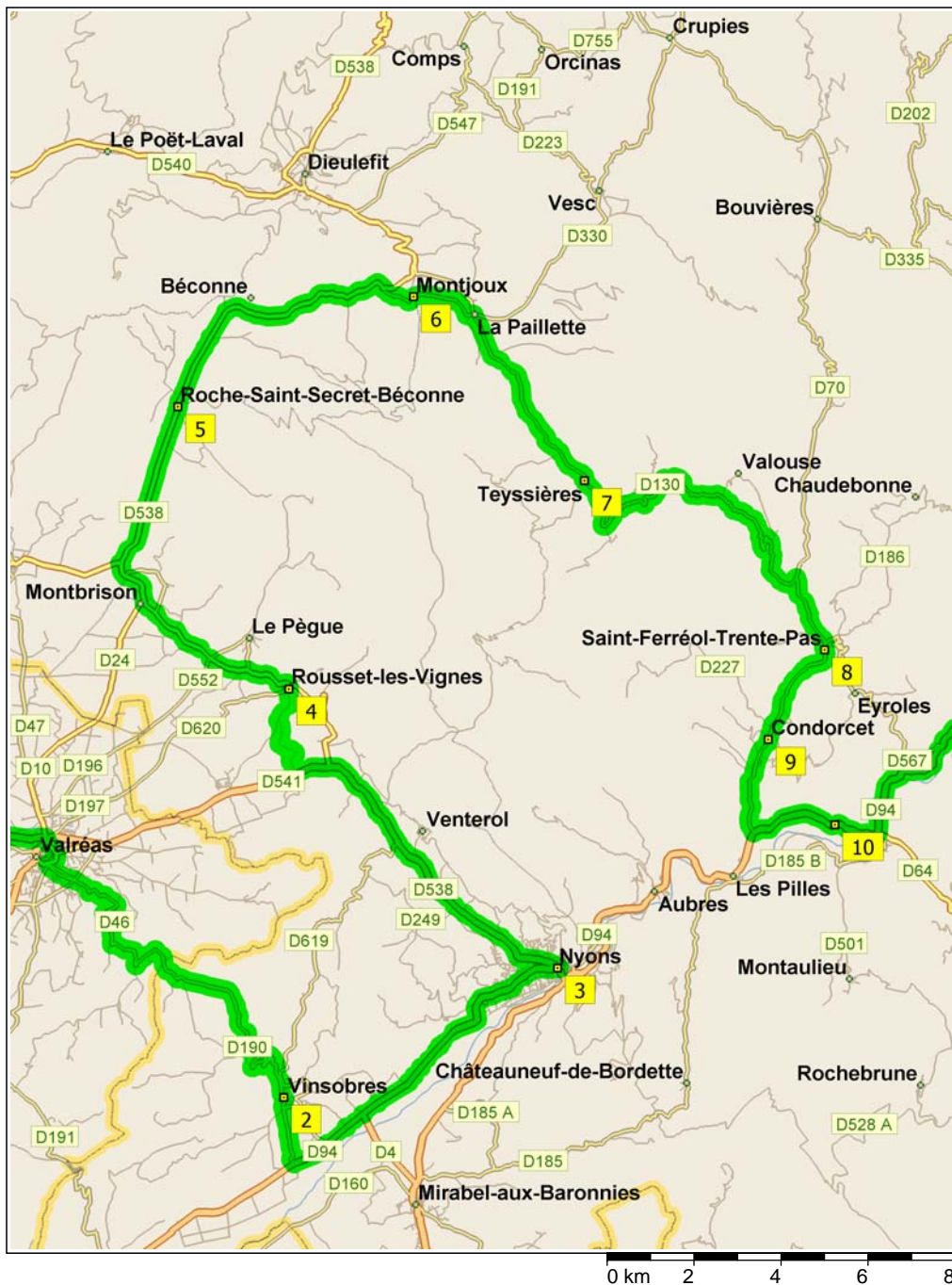


# Lavandes Trophy 2008 Jour1

182,3 kilomètres; 2 heures, 48 minutes



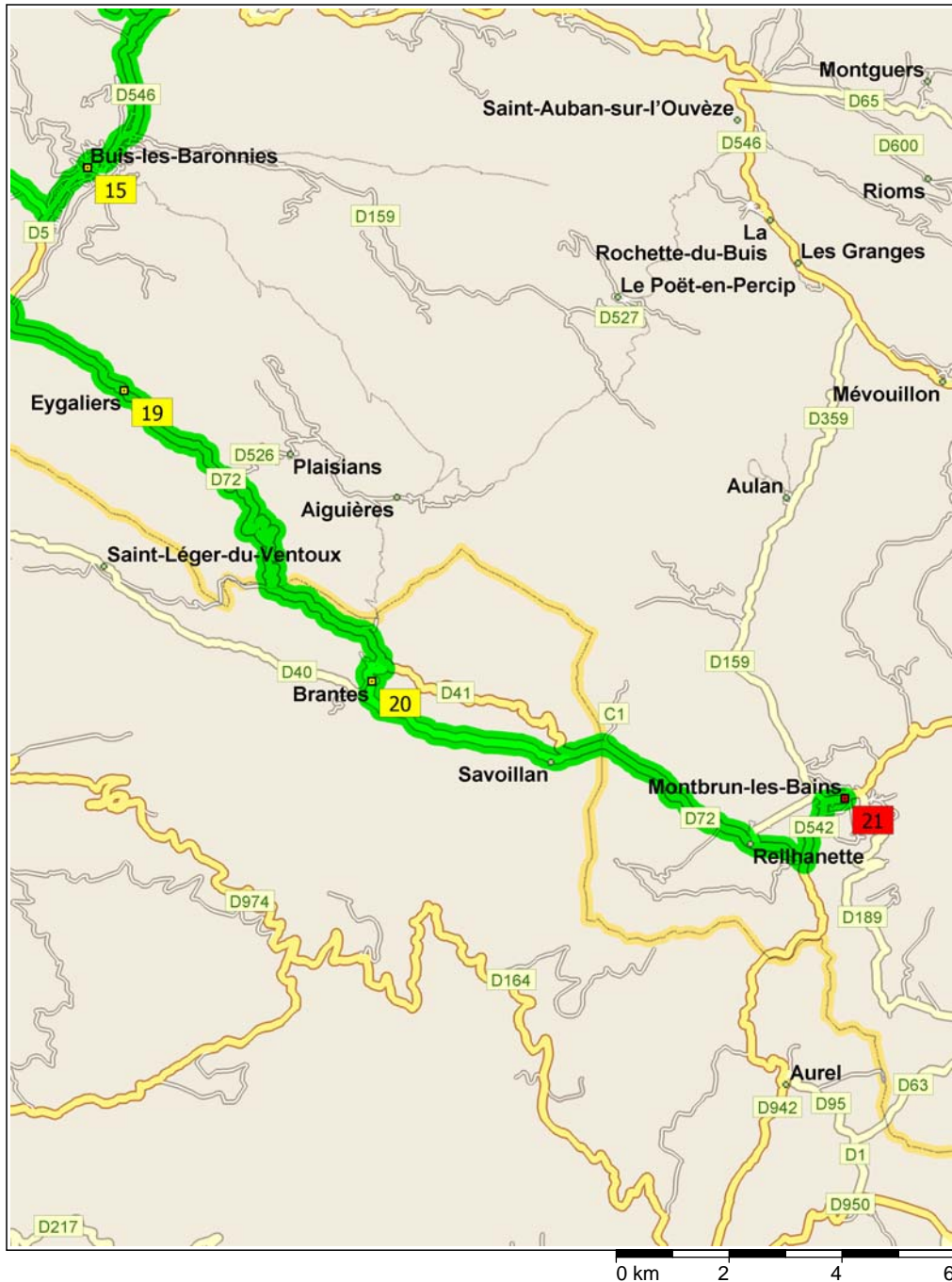
- 09:00 0,0 km **1** Départ de Grignan sur Rue Saint-Jean (sud) pendant 70 m
- 09:00 0,1 km Tourner à DROITE (sud), prendre Rue de l'Hôpital pendant 20 m
- 09:00 0,1 km Le nom de la route devient D414 [Place Castellane] pendant 0,3 km
- 09:01 0,4 km Tourner à GAUCHE (est), prendre D541 pendant 1,9 km
- 09:02 2,3 km Le nom de la route devient D941 pendant 5,2 km
- 09:06 7,5 km Au rond-point, prendre la deuxième sortie vers D941 [Avenue de l'Enclave des Papes] pendant 1,6 km
- 09:08 9,0 km Au rond-point, prendre la première sortie vers D10 [Route de Taulignan] pendant 0,1 km
- 09:08 9,1 km Le nom de la route devient Cours du Berteuil pendant 0,4 km
- 09:09 9,5 km Le nom de la route devient Cours Saint-Antoine pendant 0,1 km
- 09:09 9,7 km Le nom de la route devient Cours Tivoli pendant 0,2 km
- 09:09 9,9 km Tourner à GAUCHE (sud-est), prendre Rue Montplaisir pendant 0,1 km
- 09:10 10,0 km Tourner à GAUCHE (est), prendre Rue des Cinq Cantons pendant 0,6 km
- 09:11 10,6 km Prendre D46 [Route de Vinsobres] à DROITE (est) pendant 1,3 km
- 09:13 11,9 km Continuer TOUT DROIT sur D46 pendant 3,2 km
- 09:15 15,1 km Le nom de la route devient D190 pendant 6,1 km
- 09:21 21,2 km **2** À Vinsobres, rester sur D190 (sud-est) pendant 30 m
- 09:21 21,2 km Tourner à DROITE (sud), prendre D619 [Rue Reynarde] pendant 0,2 km
- 09:21 21,4 km Prendre D619 [Route de la Cave] à GAUCHE (sud) pendant 1,4 km
- 09:24 22,8 km Tourner à GAUCHE (est), prendre D94 pendant 6,8 km
- 09:29 29,6 km Au rond-point, prendre la deuxième sortie vers D94 [Avenue Frédéric Mistral] pendant 0,7 km



09:30	30,3 km	Au rond-point, prendre la première sortie vers D94 [Avenue Paul Laurens] pendant 0,6 km
09:31	30,9 km	<b>3</b> Au rond-point, prendre la quatrième sortie vers D538 [Avenue Henri Rochier] pendant 7,5 km
09:38	38,3 km	Prendre D541 à GAUCHE (ouest) pendant 0,9 km
09:39	39,2 km	Tourner à DROITE (nord), prendre les routes locales pendant 1,6 km
09:40	40,8 km	Tourner à DROITE (nord), prendre les routes locales pendant 0,8 km
09:41	41,5 km	Prendre les routes locales à GAUCHE (nord-ouest) pendant 30 m
09:41	41,6 km	Prendre les routes locales à DROITE (nord-ouest) pendant 10 m
09:41	41,6 km	Tourner à DROITE (nord), prendre les routes locales pendant 30 m
09:41	41,6 km	Tourner à DROITE (est), prendre Place du Moulin pendant 20 m
09:42	41,6 km	<b>4</b> À Rousset-les-Vignes, prendre Place du Moulin en sens inverse (ouest) pendant 20 m
09:42	41,6 km	Tourner à DROITE (nord), prendre les routes locales pendant 10 m
09:42	41,6 km	Prendre D538 [Rue des Dauphins] à GAUCHE (ouest) pendant 5,4 km
09:48	47,1 km	Tourner à DROITE (nord-est), prendre D538 pendant 3,9 km
09:51	51,0 km	<b>5</b> À Roche-Saint-Secret-Béconne, rester sur D538 [La Placette] (nord) pendant 6,5 km
09:57	57,5 km	Tourner à DROITE (sud), prendre D330 pendant 0,8 km
09:58	58,4 km	<b>6</b> À Montjoux, rester sur D330 (est) pendant 1,6 km
10:00	60,0 km	Tourner à DROITE (sud), prendre D130 pendant 4,9 km
10:04	64,9 km	<b>7</b> À Teyssières, rester sur D130 (sud-est) pendant 8,8 km
10:11	73,7 km	Tourner à DROITE (sud), prendre D70 pendant 1,9 km
10:13	75,6 km	<b>8</b> À Saint-Ferréol-Trente-Pas, rester sur D70 (sud) pendant 2,6 km
10:15	78,2 km	<b>9</b> À Condorcet, rester sur D70 (sud) pendant 2,3 km
10:17	80,6 km	Tourner à GAUCHE (nord-est), prendre D94 [Lieu-dit La Bonté] pendant 2,1 km



10:19	82,6 km	<b>10</b>	À D94, 26110 Curnier, rester sur D94 (est) pendant 5,7 km
10:24	88,3 km	<b>11</b>	À Sahune, rester sur D94 (est) pendant 12,4 km
10:33	100,7 km		Tourner à DROITE (ouest), prendre D162 pendant 6,5 km
10:39	107,2 km	<b>12</b>	À D162, 26510 Rémuzat, rester sur D162 (sud) pendant 3,5 km
10:41	110,7 km		Tourner à GAUCHE pour rester sur D162 pendant 3,3 km
10:44	114,0 km	<b>13</b>	À Bellecombe-Tarendol, rester sur D162 (sud) pendant 3,1 km
10:47	117,1 km		Tourner à DROITE (ouest), prendre D64 pendant 2,2 km
10:49	119,3 km		Tourner à GAUCHE (sud), prendre D593 pendant 0,8 km
10:50	120,2 km		Tourner à DROITE (sud-ouest), prendre D162 pendant 4,3 km
10:54	124,5 km	<b>14</b>	À D162, 26110 Sainte-Jalle, rester sur D162 (ouest) pendant 0,4 km
10:54	124,8 km		Prendre D108 à GAUCHE (ouest) pendant 5,2 km
10:59	130,0 km		Tourner à DROITE (sud), prendre D546 pendant 3,0 km
11:02	133,0 km	<b>15</b>	À Buis-les-Baronnies, rester sur D546 [Boulevard Michel Eysseric] (sud) pendant 50 m
11:02	133,1 km		Le nom de la route devient D5 [Avenue Boissy d'Anglas] pendant 1,1 km
11:04	134,1 km		Tourner à DROITE (ouest), prendre D147 pendant 6,9 km
11:10	141,0 km	<b>16</b>	À Propiac, rester sur D147 (ouest) pendant 4,7 km
11:13	145,7 km		Prendre D147 [Lieu-dit La Gloriette] à DROITE (ouest) pendant 0,2 km
11:13	145,8 km		Tourner à GAUCHE (ouest), prendre D530 pendant 0,3 km
11:14	146,1 km		Tourner à GAUCHE (sud), prendre les routes locales pendant 70 m
11:15	146,2 km	<b>17</b>	À Mérindol-les-Oliviers, rester sur les routes locales (sud-est) pendant 1,1 km
11:17	147,2 km		Tourner à DROITE (sud), prendre D147 A pendant 3,9 km
11:20	151,1 km		Tourner à GAUCHE (est), prendre D4 pendant 0,3 km
11:21	151,4 km		Continuer TOUT DROIT sur D5 pendant 2,8 km
11:24	154,2 km	<b>18</b>	À Pierrelongue, rester sur D5 (est) pendant 3,6 km
11:27	157,8 km		Tourner à DROITE (sud-est), prendre D72 pendant 2,9 km



- 11:29 160,6 km **19** À Eygaliers, rester sur D72 (sud-est) pendant 7,3 km
- 11:35 167,9 km Tourner à GAUCHE (est), prendre D41 pendant 2,5 km
- 11:37 170,4 km Tourner à DROITE (sud-ouest), prendre D136 pendant 1,1 km
- 11:38 171,6 km **20** À Brantes, rester sur D136 (sud-est) pendant 0,6 km
- 11:39 172,1 km Tourner à GAUCHE (est), prendre D40 pendant 4,2 km
- 11:43 176,3 km Le nom de la route devient D72 pendant 4,4 km
- 11:46 180,7 km Tourner à GAUCHE (nord), prendre D542 pendant 1,5 km
- 11:48 182,3 km **21** Arrivée Montbrun-les-Bains